[Obrazová příloha : plány]

In: Přichystalová, Renáta; Kalová, Kateřina; Boberová, Kateřina; Nováček, Jan. *Břeclav - Pohansko. IX., Pohřební areály z Jižního předhradí (archeologicko-antropologická studie).* Vydání první Brno: Masarykova univerzita, 2019, pp.

ISBN 978-80-210-9353-9 (váz.); ISBN 978-80-210-9354-6 (online : pdf)

Stable URL (handle): https://hdl.handle.net/11222.digilib/143763
Access Date: 18. 10. 2025
Version: 20220831

Terms of use: Digital Library of the Faculty of Arts, Masaryk University provides access to digitized documents strictly for personal use, unless otherwise specified.

Masaryk University

Digital Library of the Faculty of Arts,

digilib.phil.muni.cz

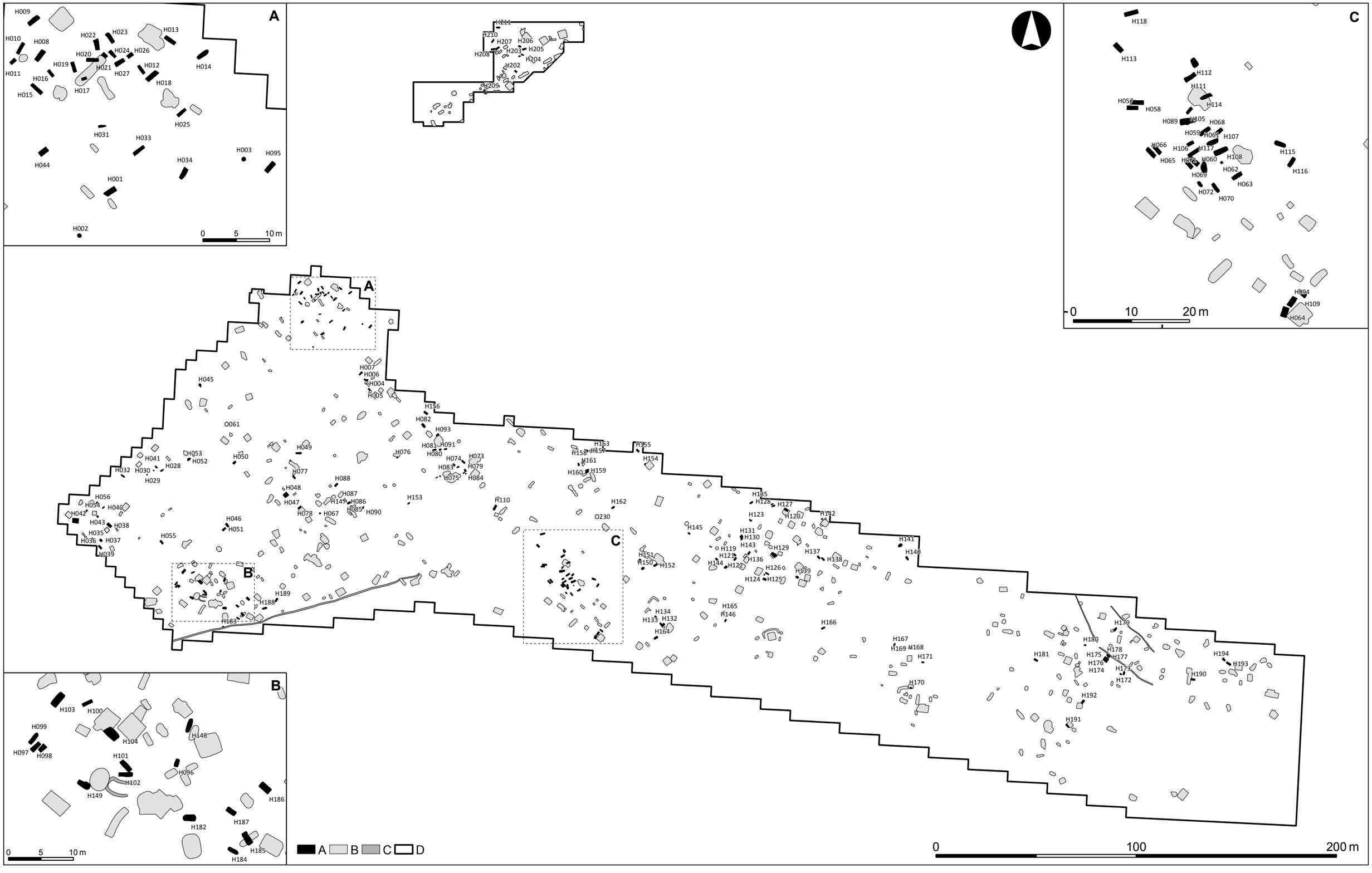

Plán 1: Břeclav – Pohansko. Jižní předhradí. Celkový plán výzkumů z let 1960–1962, 1975–1979, 1991–1994. Legenda: A – hrob, B – sídlištní objekt, C – žlab, D – hranice výzkumu.

Plan 1: Břeclav – Pohansko. Southern Suburb. General plan of excavations in 1960–1962, 1975–1979 and 1991–1994. Key: A – grave, B – settlement feature, C – trench, D – excavation border.

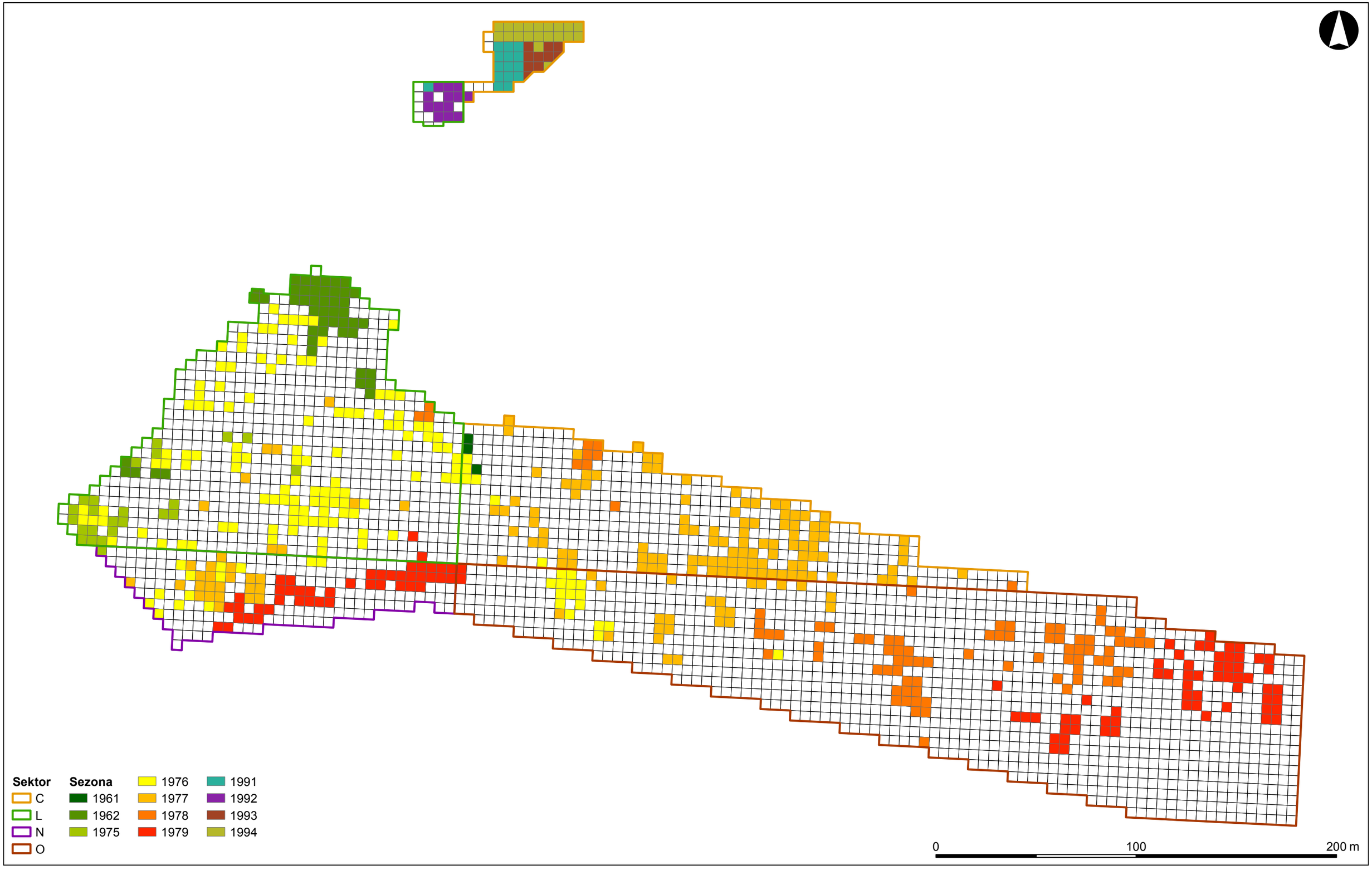

Plán 2: Břeclav – Pohansko. Jižní předhradí. Vyobrazení hlavních sektorů a jednotlivých sezon, ve kterých byly hroby zkoumány. Legenda: viz barevná škála.

Plan 2: Břeclav – Pohansko. Southern Suburb. Representation of the main sectors and of individual excavation campaigns during which the graves were explored. Key: see the colour scale.

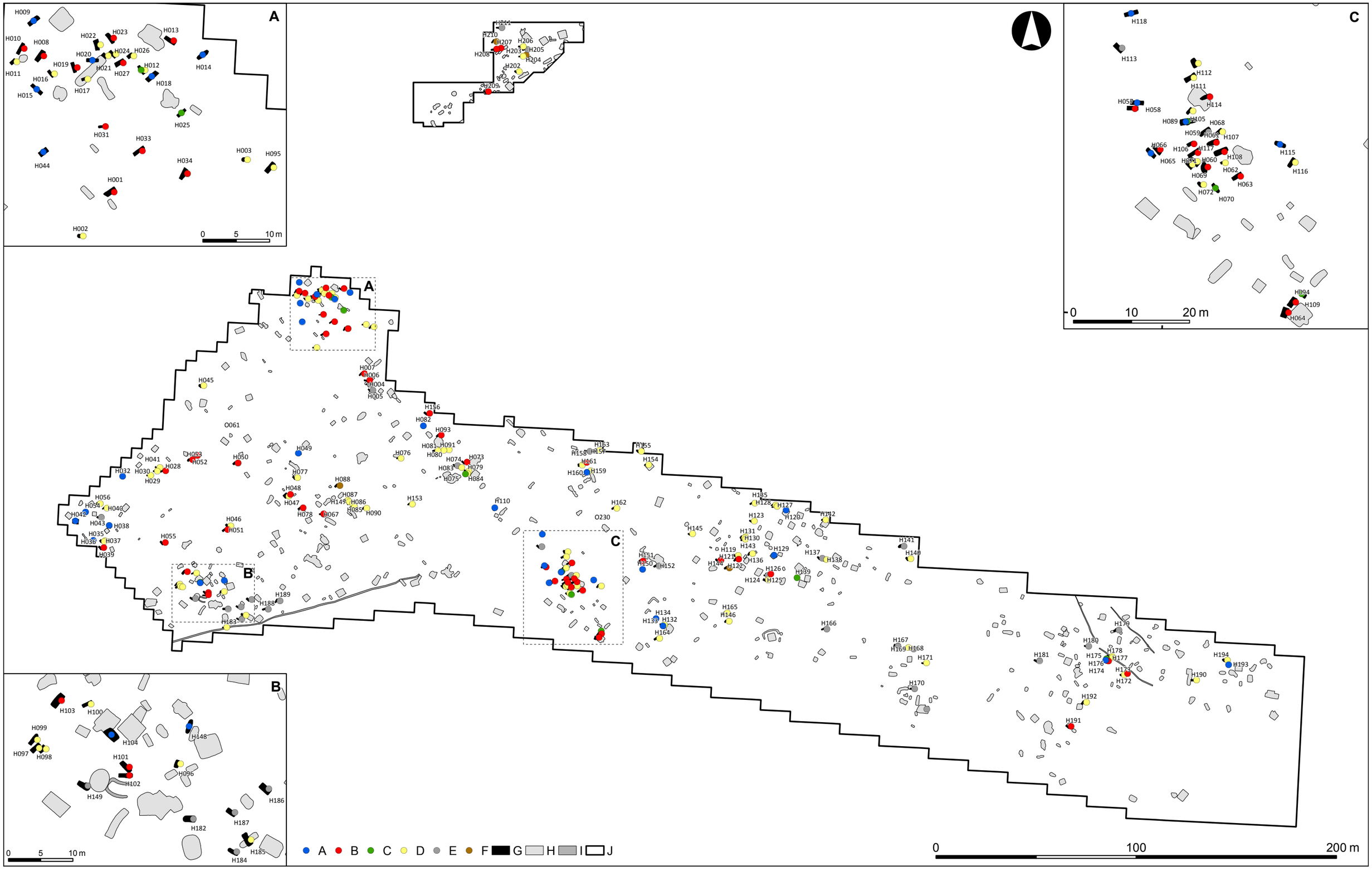

Plán 3: Břeclav – Pohansko. Jižní předhradí. Vyobrazení hrobů podle pohlaví a věku. Legenda: A – muži, B – ženy, C – juvenilní jedinci, D – děti, E – neurčení jedinci, F – prázdná hrobová jáma, G – hrob, H – sídlištní objekt, I – žlab, J – hranice výzkumu.

Plan 3: Břeclav – Pohansko. Southern Suburb. Grave representation according to sex and age. Key: A – male, B – female, C – adolescent, D – child, E – undetermined individual, F – empty grave pit, G – grave, H – settlement feature, I – trench, J – excavation border.

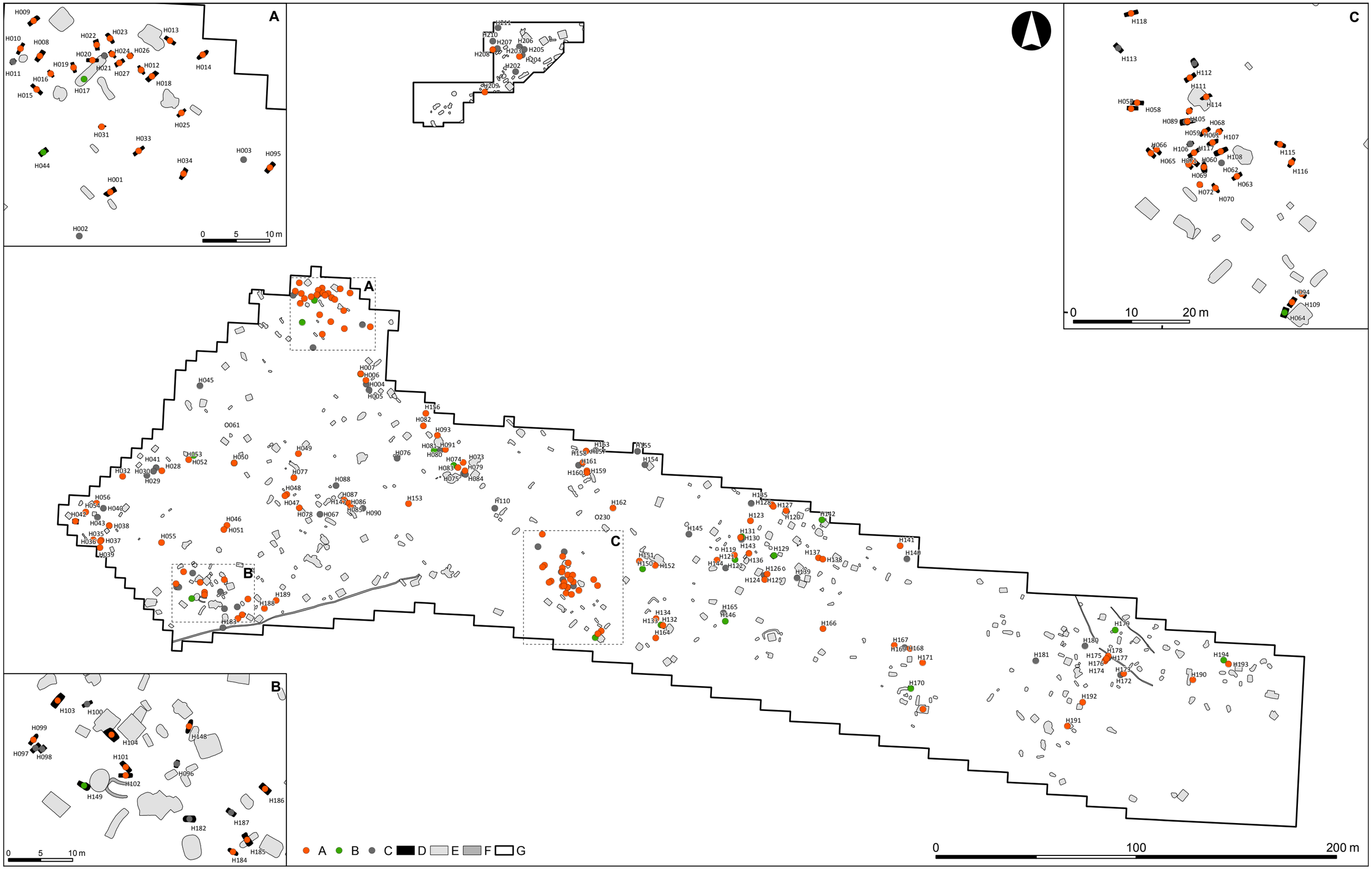

Plán 4: Břeclav – Pohansko. Jižní předhradí. Vyobrazení hrobů podle polohy těla. Legenda: A – poloha na zádech, B – jiná poloha, C – nezjištěná poloha, D – hrob, E – sídlištní objekt, F – žlab, G – hranice výzkumu.

Plan 4: Břeclav – Pohansko. Southern Suburb. Grave representation according to body position. Key: A – supine body position, B – other type of body position, C – unidentified body position, D – grave, E – settlement feature, F – trench, G – excavation border.

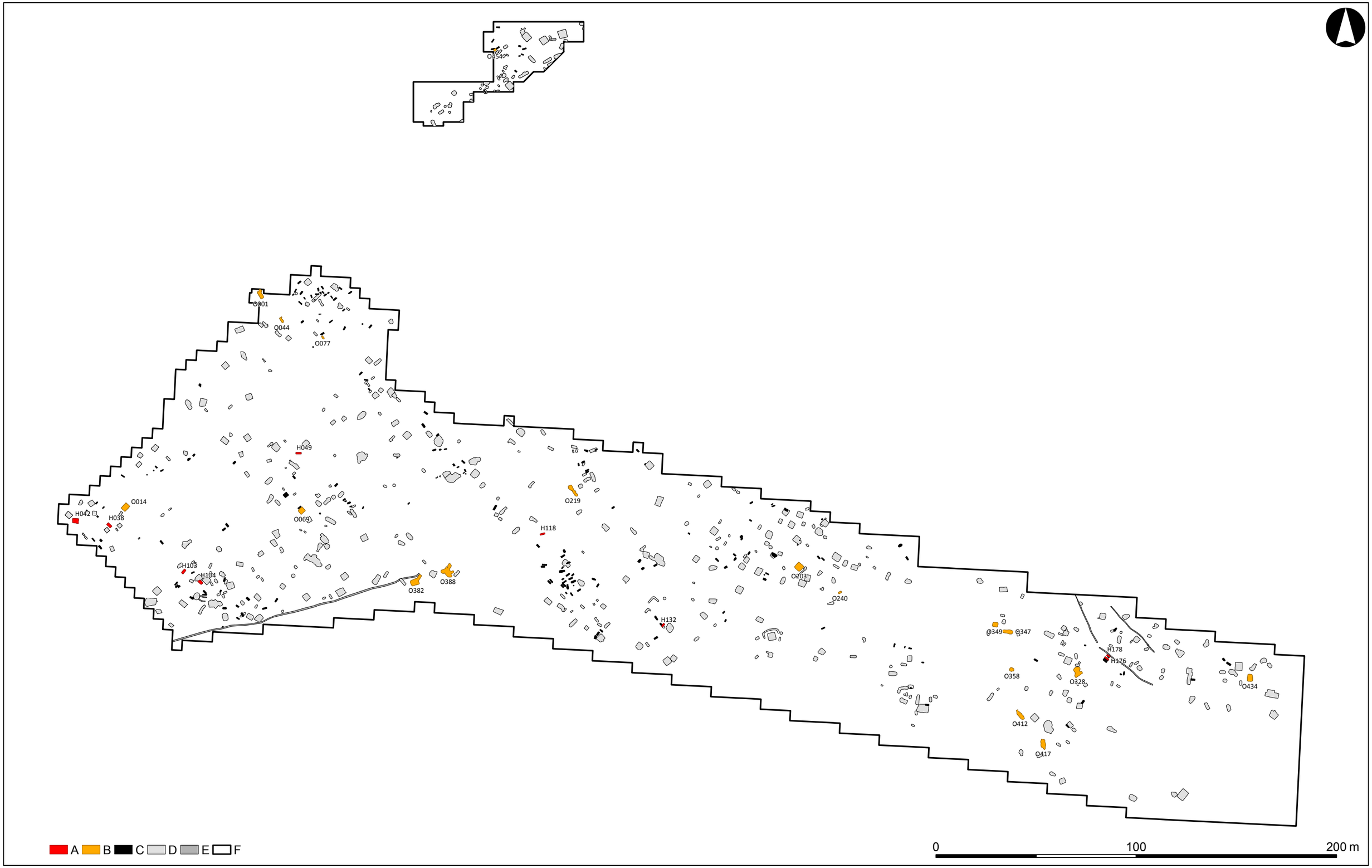

Plán 5 : Břeclav – Pohansko. Jižní předhradí. Vyobrazení hrobů a sídlištních objektů s nálezy součástí zbraní a ostruh. Legenda: A – hrob s nálezem součástí zbraně nebo ostruhy, B – sídlištní objekt s nálezem součástí zbraně nebo ostruhy, C – hrob, D – sídlištní objekt, E – žlab, F – hranice výzkumu.

Plan 5: Břeclav – Pohansko. Southern Suburb. Representation of graves and settlement features containing weaponry components and spurs. Key: A – grave containing weaponry components or spurs, B – settlement feature containing weaponry components or spurs, C – grave, D – settlement feature, E – trench, F – excavation border.