

Hrubý, Petr

[Obrazová příloha - Obr. 37-41]

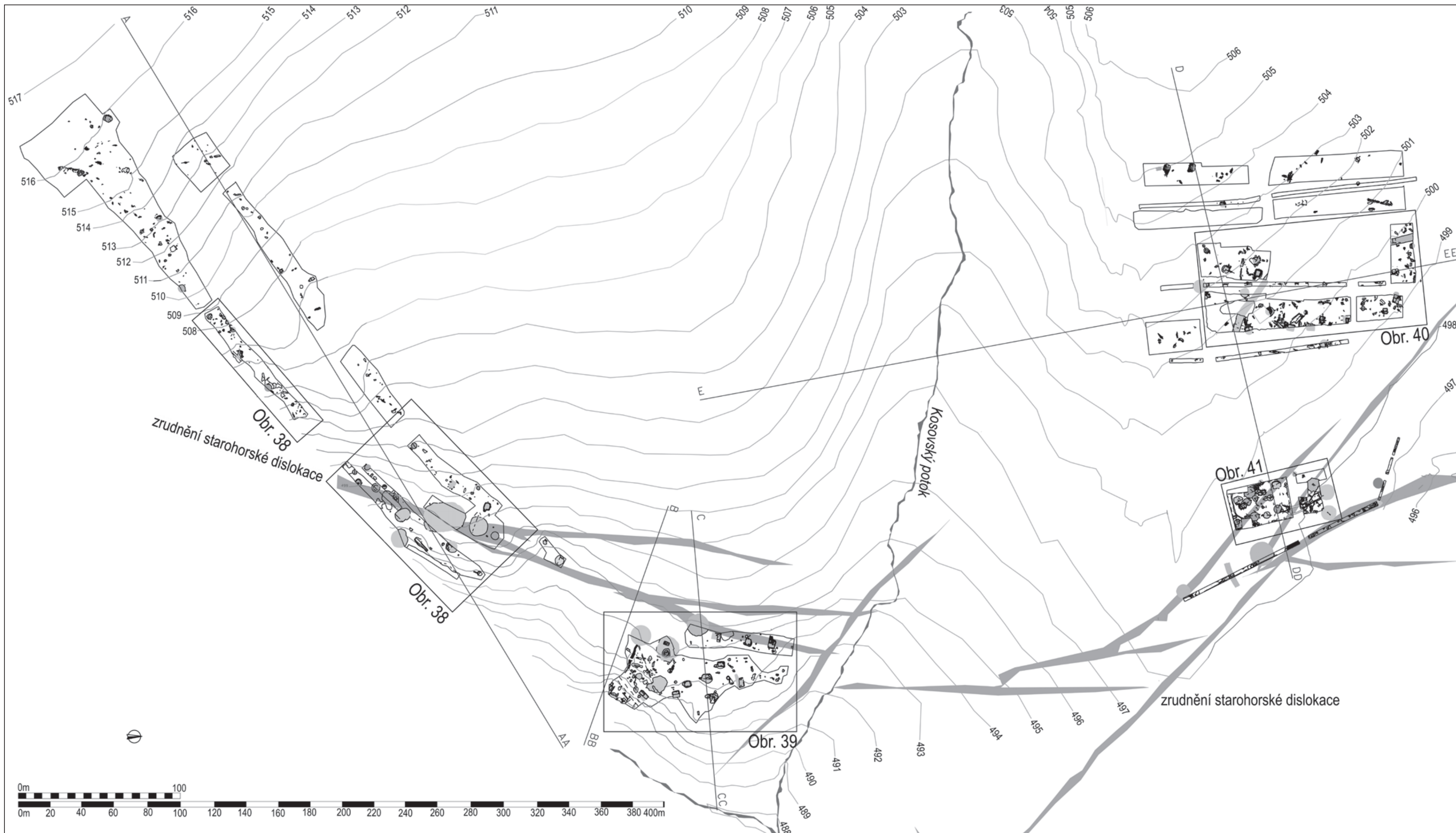
In: Hrubý, Petr. *Jihlava - Staré Hory : archeologický výzkum středověkého důlního, úpravnického a obytného areálu v letech 2002-2006 : příspěvek ke studiu středověkého rudného hornictví*. Klápště, Jan (editor); Měřínský, Zdeněk (editor). Praha: Univerzita Karlova v Praze, Filozofická fakulta, 2011, pp.

ISBN 9788073083434

Stable URL (handle): <https://hdl.handle.net/11222.digilib/127613>

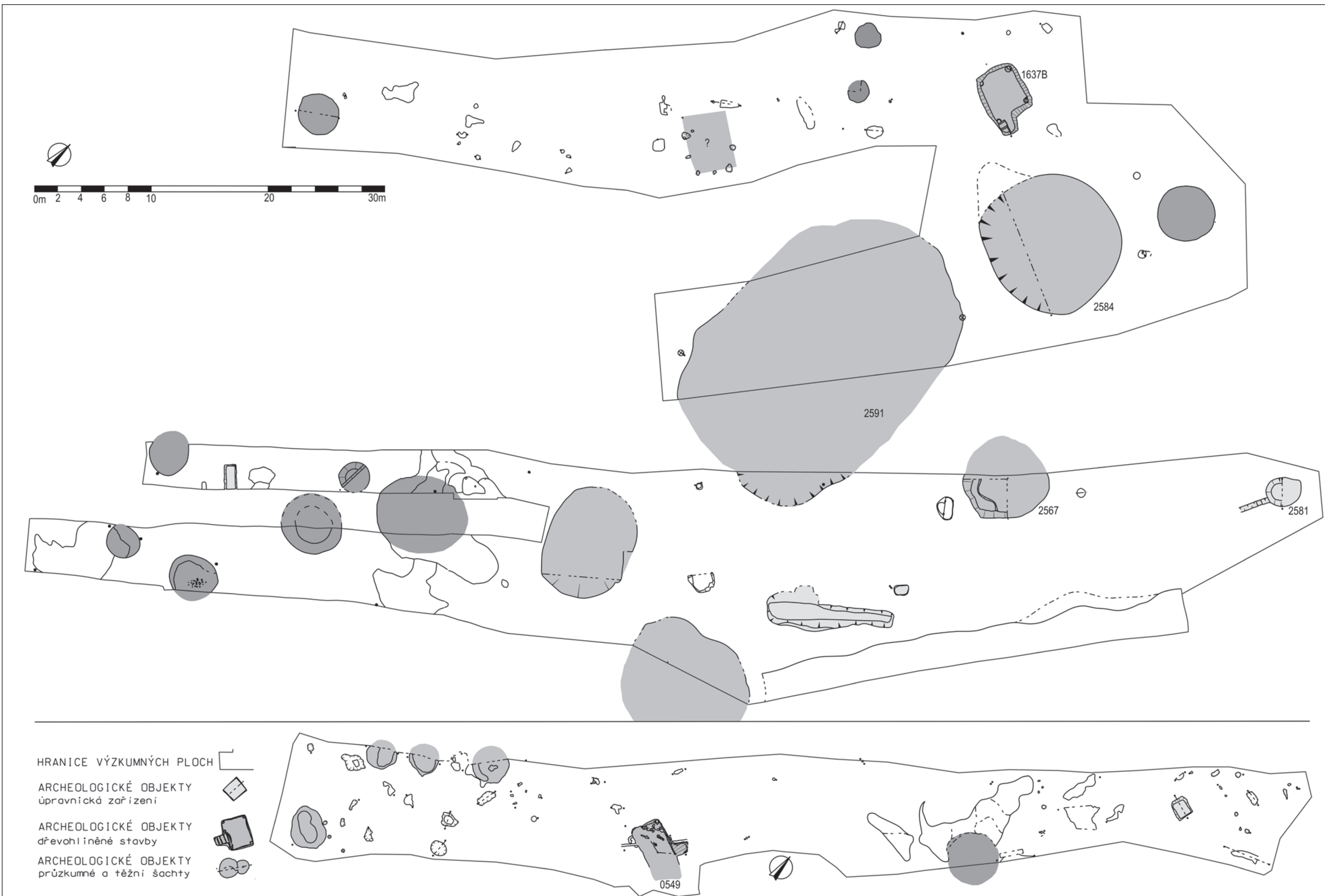
Access Date: 16. 02. 2024

Version: 20220831



Obr. 37. Jihlava – Staré Hory. Plán výzkumných ploch lokalit I. a III. s odfiltrváním novodobé zástavby a komunikací a s hypotetickou rekonstrukcí vodní sítě a s předpokládaným přibližným průběhem zrudnění.

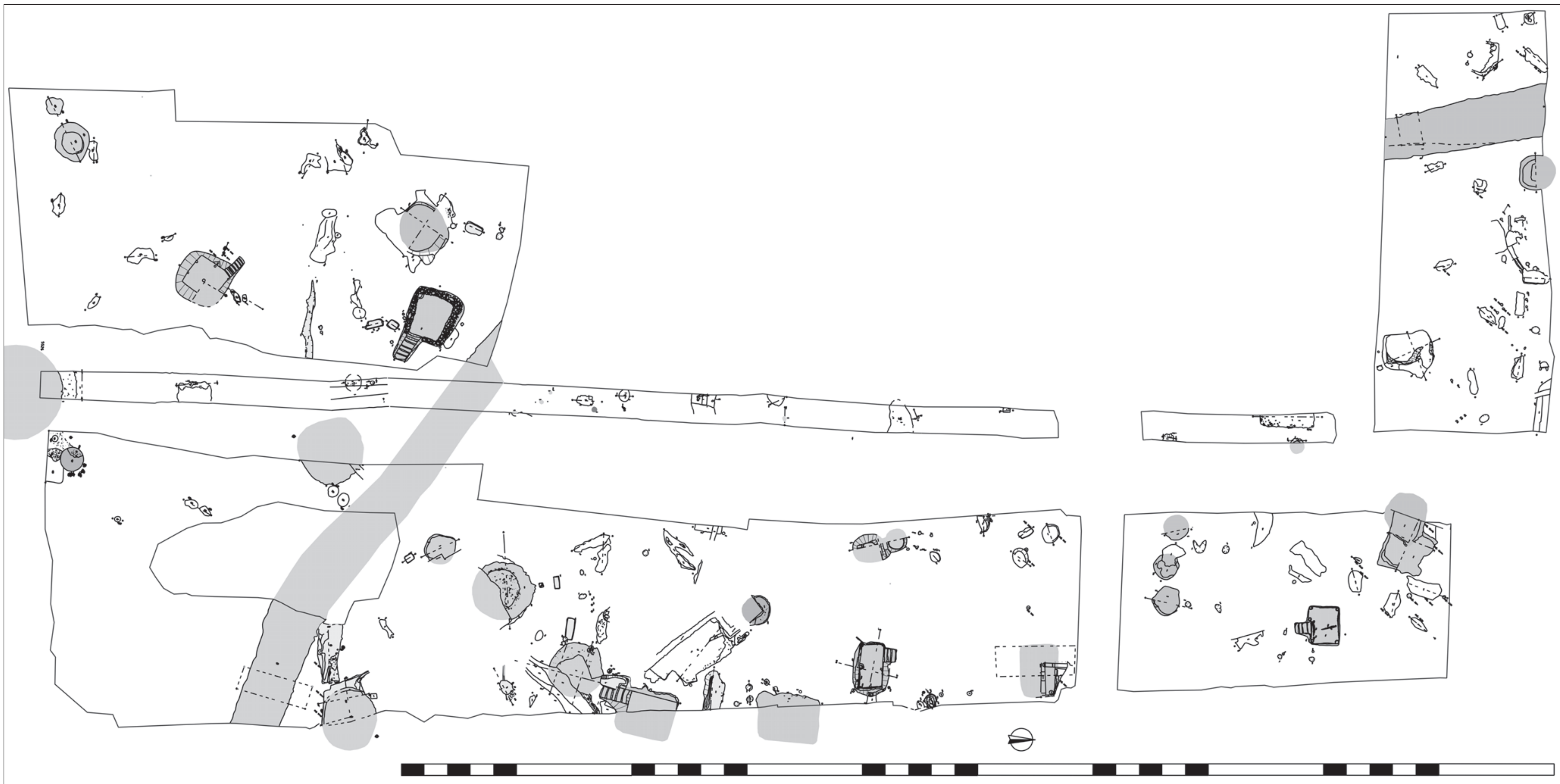




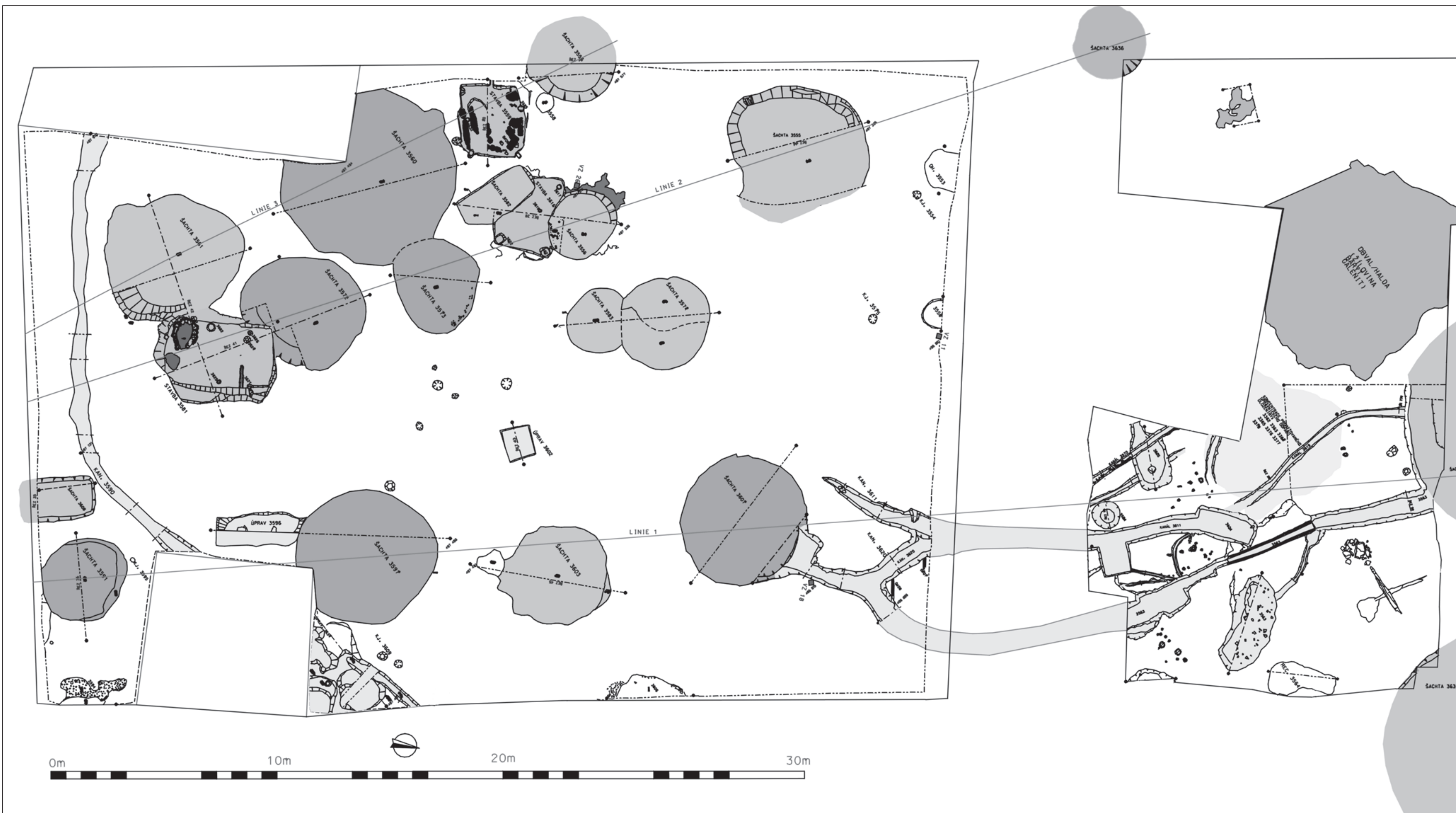
Obr. 38. Jihlava – Staré Hory, lokalita I. Výřez plánu výzkumné plochy z roku 2002, střední a jižní část.







Obr. 40. Jihlava – Staré Hory, lokalita III. Výřez plánu výzkumné plochy z roku 2004-5.



Obr. 41. Jihlava – Staré Hory, lokalita III. Výřez plánu výzkumné plochy z roku 2006.